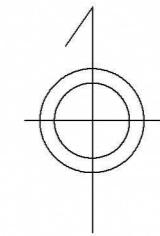
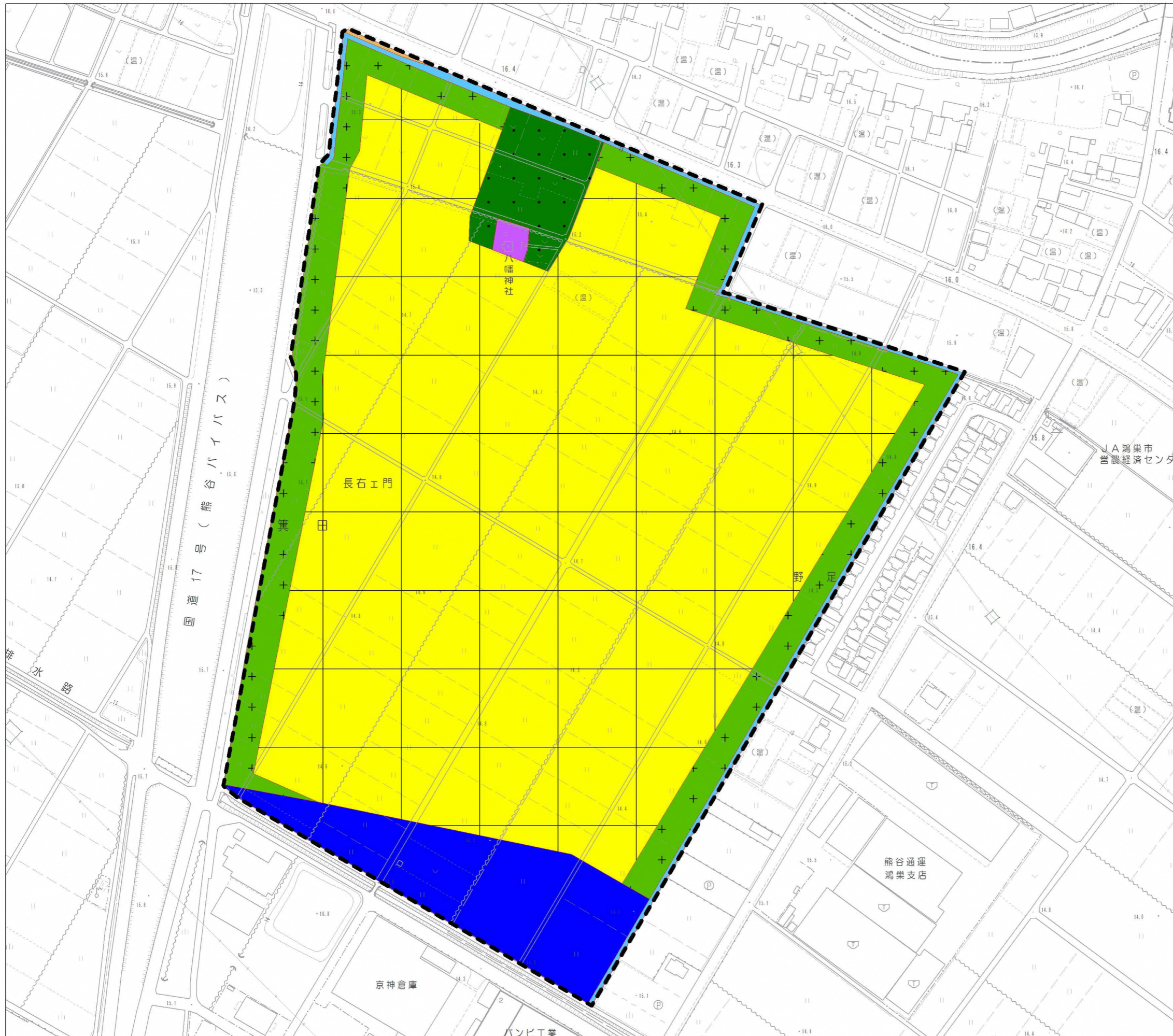










地区計画－地区計画方針の付図



凡 例	
	地区計画区域 (地区整備計画区域)
	工業を主体とする地区
	緩衝緑地
	公園
	道路
	水路
	調整池
	その他

縮尺 1 : 2,500