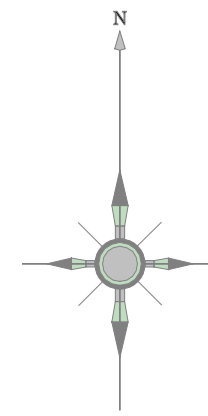
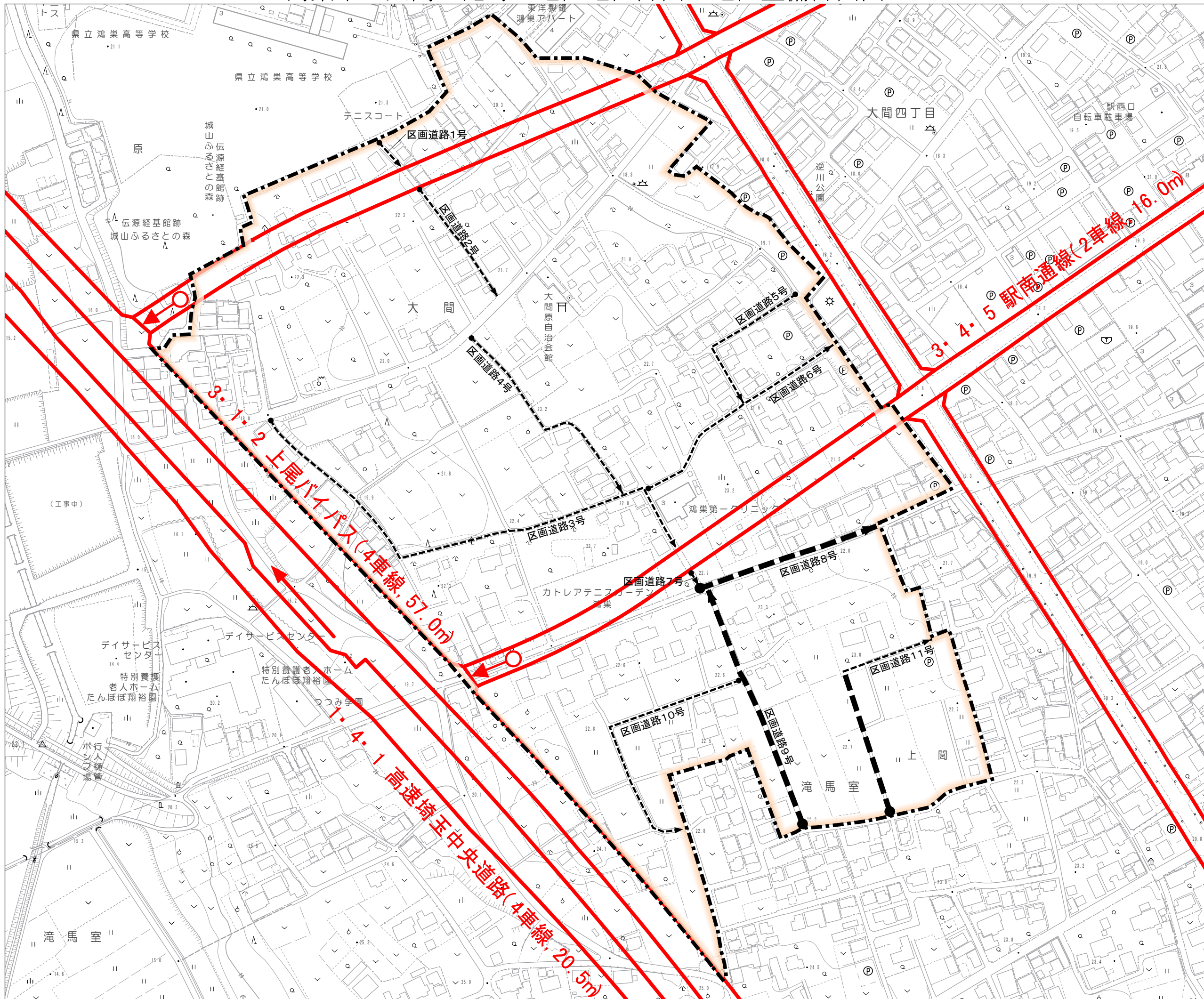






鴻巣市 大間・滝馬室地区地区計画 地区整備計画図



凡例

-  地区計画区域
(地区整備計画区域)
-  地区施設
(区画道路W=6.0~6.7m)
-  地区施設
(区画道路W=4.0m)
-  建築物等に関する事項
(用途制限・敷地面積の最低限度・
壁面位置の制限・壁面後退区域にお
ける工作物の設置の制限・建築物の
形態又は色彩その他の意匠の制限・
かき又はさくの構造の制限)を定める
区域

S=1:2,500