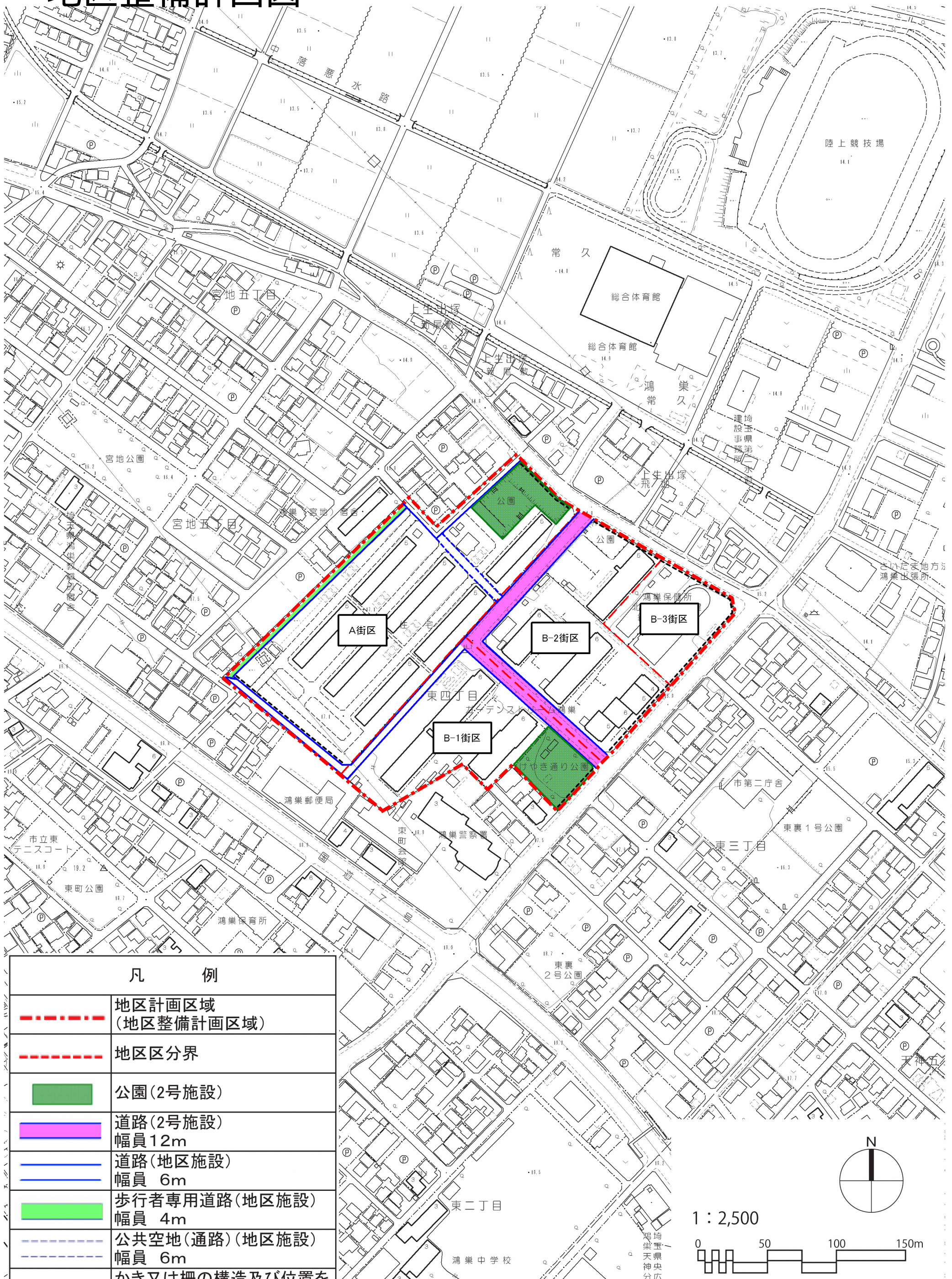





地区整備計画図



凡 例	
	地区計画区域 (地区整備計画区域)
	地区区分界
	公園(2号施設)
	道路(2号施設) 幅員12m
	道路(地区施設) 幅員 6m
	歩行者専用道路(地区施設) 幅員 4m
	公共空地(通路)(地区施設) 幅員 6m
	かき又は柵の構造及び位置を 制限する区域

