

鴻園へ行こう Vol.13

市内にある約230もの大きささまざまな公園の中から、都市計画課職員が特色ある公園を紹介していきます。
問い合わせ／都市計画課公園緑地担当（内線3276）

歩鴻マップで巡る公園(川里地域)

今回は、歩鴻マップに掲載している川里地域の公園を紹介します!!
あずまや
四阿やベンチ、トイレがあるので、ウォーキングの際にはご利用ください。



水分補給も忘れずに!

① 薬師前公園

所在地 屈巢字薬師前4395-1



② さかい公園

所在地 境字上手207



③ 川里中央多目的広場公園




所在地 関新田字十番8538



④ 山王橋公園

所在地 関新田字四番478-1



凡例  = あずまや・ベンチ   = トイレ

歩鴻マップは、市内6つのウォーキング推奨コースを掲載しています。各公共施設で配布しているほか、市ホームページでもご覧いただけますので、ウォーキングの際にはご活用ください。

次回はふるさと総合緑道で巡る公園(鴻巣地域)です!お楽しみに!!

